01 Secciones transversales
Calle Lic. Luis Manuel Rojas 1:100

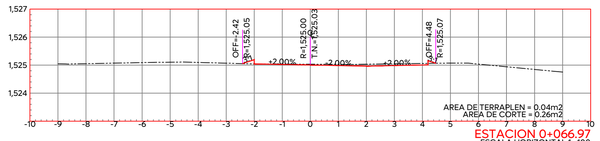

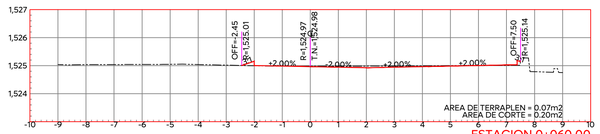

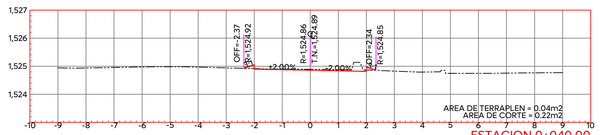

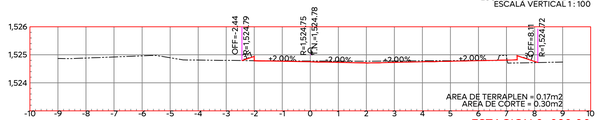



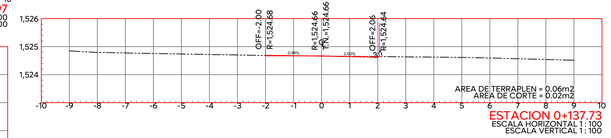

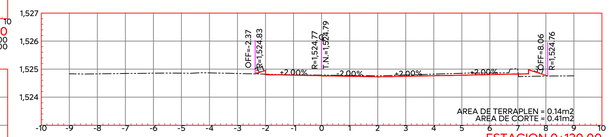

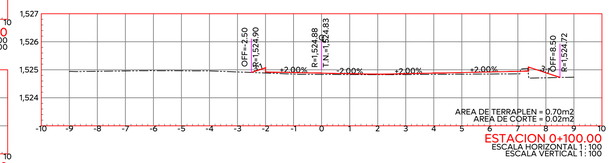

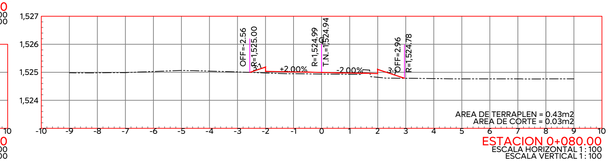

02 Cuadro de construcción de eje
Calle Lic. Luis Manuel Rojas S/E

CUADRO DE CONSTRUCCION DE EJE - CALLE LIC. LUIS MANUEL ROJAS						
LADO		RUMBO	DISTANCIA	V	COORDENADAS	
EST	PV				Y	X
				1	2,293,271.0074	670,707.1743
1	2	S 79°10'41.74" E	137.734	2	2,293,245.1473	670,842.4589
LONGITUD = 137.734 m						

Gobierno de Zapopan

Ciudad de las niñas y niños

Obras Públicas e Infraestructura
Gestión Integral de la Ciudad

Macrolocalización:

Microlocalización:

Alcances Generales/Simbología:

Simbología:

Vialidad

Nombre del proyecto:
Rehabilitación e integración al entorno urbano del espacio público denominado La Palmita, frente 01, más obras complementarias, municipio de Zapopan, Jalisco

Contenido del plano:
Secciones transversales y cuadro de construcción de eje - Calle Lic. Luis Manuel Rojas

No. Contrato:
DOPI-MUN-PP-PAV-LP-145-2025

Director de Obras Públicas e Infraestructura:
Ing. Ismael Jáuregui Castañeda

Jefe de la Unidad de Estudios y Proyectos:
Arq. Edwin Aguiar Escatel

Coordinador:
Arq. Luis Antonio Brena García

Responsable del proyecto:
Ing. Dacne Liliana Carrillo Jiménez

Ubicación:
La Palmita, Municipio de Zapopan, Jalisco

Fecha: Octubre 2025
Escala: Indicada
Cotas: Metros

Clave:
LP.GEO.05